








Bauzone

-  Dorfzone D
-  Wohn- und Ferienhauszone W1A (landschaftlich empfindliches Baugebiet)
-  Wohnzone W2
-  Wohn- und Ferienhauszone W1E (2. Erschliessungsetappe)
-  Wohnzone W3

Landwirtschaftszonen

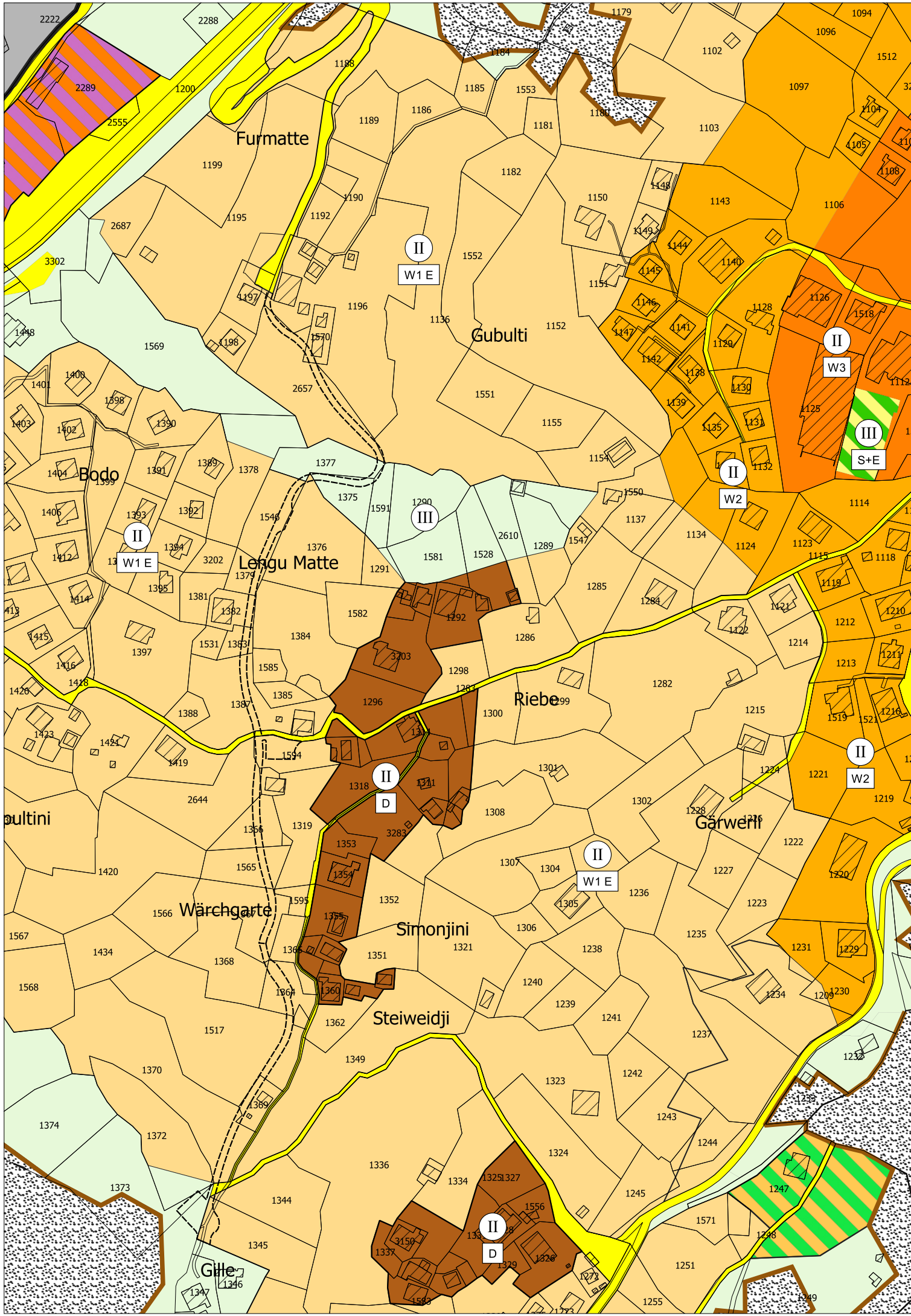
-  Landwirtschaftszone 2. Priorität

Weitere Zonen

-  Zone für Sport und Erholung
-  Verkehr (Strassen, Wege, Plätze, Gleise)

Übriges

-  Wald
-  Waldkataster



Areaplan AG Raumplanung und Siedlungsentwicklung
 Englisch-Gruss-Strasse 15, 3902 Brig-Glis | Veri 1, 3945 Gampel
 Kontakt 027 932 32 10 | info@areaplan-ag.ch | www.areaplan-ag.ch

Datum	Projekt	Zeichnung	Kontrolle
22.11.2023	SA	AR	SA
Plan Nr.	15007.20.001_TRV Talstation Seetalbahn		